

**Severomoravské vodovody
a kanalizace Ostrava a.s.**
se sídlem 28. října 1235/169,
Mariánské Hory, 709 00 Ostrava

IDA MACHÁČKOVÁ
Kašparova 1395 / 8
70030 Ostrava

Značka: 9773/V028552/2018/PO

Ostrava, dne: 20.11.2018

Věc: Nové přechody pro chodce ve Frenštátě pod Radhoštěm - PŘECHOD PRO CHODCE NA UL. NÁDRAŽNÍ
Stanovisko pro územní a stavební řízení

K existenci sítí (ke stavebnímu záměru) pro výše uvedenou stavbu jsme vydali stanovisko dne 17.4.2018 pod zn.: 9773/V008303/2018/GE.

Sdělení k výše uvedené stavbě jsme vydali dne 16.10.2018 pod zn.: 9773/V025535/2018/PO.

Popis stavby:

Předložená projektová dokumentace řeší stavbu přechodu pro chodce na ulici Nádražní ve Frenštátě p. R.

Jedná se o stavbu přechodu pro chodce, včetně chodníku, úpravy komunikace, nasvětlení přechodu pro chodce a přemístění uliční vpusti s napojením do stávající, resp. zrušené uliční vpusti.

Nad trasou jednotné kanalizace DN 400 B bude proveden chodník v následující skladbě:

Zámková betonová dlažba tl. 60 mm, lože z kameniva tl. 40 mm, štěrkodrt tl. 150 mm, **celkem skladba 250 mm**

Stanovisko k umístění:

Realizací výše uvedené stavby na ulici Nádražní v k. ú. Frenštát p. R. dojde ke střetu s vodohospodářským zařízením v majetku SmVaK Ostrava a.s., a to **s vodovodním řadem DN 175 GG a kanalizačním řadem DN 400 B** – viz mapová příloha. Požadujeme respektovat tato zařízení – viz Podmínky týkající se realizace stavby.

Zákres dotčených zařízení v majetku SmVaK Ostrava a.s. je pouze orientační, proto je povinností investora – stavebníka před zahájením prací požádat o vytyčení zařízení SmVaK Ostrava a.s. Vytyčení provede na základě objednávky (vodovod – středisko vodovodních sítí Nový Jičín, tel. č.: 556779225, 556779221, příp. 556779250, kanalizace – středisko kanalizačních sítí Nový Jičín tel. č. 556779268). V případě nesplnění této povinnosti je investor – stavebník povinen nahradit vlastníkově a provozovateli případnou škodu způsobenou na vodohospodářském zařízení v důsledku neprovedení vytyčení.

Rovněž stavbou přípojek inženýrských sítí je nutné respektovat naše zařízení – viz Podmínky týkající se realizace stavby.

Rovněž upozorňujeme na existenci stávajících přípojek, které nejsou v majetku, ani v provozování SmVaK Ostrava a.s. - tyto přípojky nutno respektovat. Zákres těchto přípojek je pouze orientační, za účelem získání informace o přesné poloze těchto přípojek (příp. o jejich hloubce uložení) nutno kontaktovat jejich vlastníka.

Podmínky týkající se realizace stavby:


Při provádění prací, jimiž mohou být dotčena zařízení v majetku SmVaK Ostrava a.s., je stavebník povinen učinit veškerá opatření tak, aby nedošlo k poškození tohoto zařízení a splnit následující podmínky:

- Před zahájením zemních prací je stavebník – investor povinen zabezpečit vytyčení zařízení, s vytyčením prokazatelně seznámit pracovníky, kteří budou práce provádět (kontakty viz výše).
- Zemní práce do vzdálenosti 1 m od okraje potrubí budou prováděny ručním výkopem se zvýšenou opatrností tak, aby nedošlo k poškození našich vedení a zařízení. V případě obnažení potrubí bude toto zabezpečeno před poškozením.

- U přípojek k liniovým stavbám v místě souběhu se zařízením SmVaK Ostrava a.s. požadujeme dodržet odstupovou vzdálenost dle zákona č. 274/2001 Sb. v platném znění, viz níže.
- Při křížení dodržet svislou vzdálenost dle ČSN 73 6005 a současně respektovat § 12 zákona č. 274/2001 Sb. o vodovodech a kanalizacích v platném znění.
- Křížení požadujeme provádět kolmo, max. pod úhlem 45 stupňů. Křížení nebude prováděno v místě napojení vodovodních přípojek na vodovodní řad ve vzdálenosti menší než 0,6 m od stávajících ovládacích armatur na vodovodním potrubí (šoupáků, hydrantů, domovních uzavíracích ventilů), kanalizačních šachet. U křížení v místě vodárenských šachet nutno respektovat vzdálenost 1,5 m.
- V místě křížení budou přípojky uloženy do chráničky (ochranné trubky) v šířce ochranného pásma zařízení SmVaK Ostrava a.s. (viz níže).
- **Stavby pevných nadzemních konstrukcí (včetně umístění sloupu nasvětlení přechodu, uliční vpustě apod.) požadujeme umístit mimo ochranné pásmo vodovodního, resp. kanalizačního potrubí.** Ochranná pásma jsou stanovena § 23 zákona č. 274/2001 Sb. v platném znění o vodovodech a kanalizacích pro veřejnou potřebu a jsou vymezena vodorovnou vzdáleností **od vnějšího líce stěny potrubí na každou stranu**
 - u vodovodních a kanalizačních řadů do průměru 500 mm včetně - **1,5 m.**
- V rozsahu ochranného pásma našich vedení nebudou zřizovány skládky materiálu, zeminy apod.
- Při úpravě povrchu terénu v ochranném pásmu bude zachováno alespoň minimální krytí vodovodního, resp. kanalizačního potrubí v souladu s ČSN 73 6005 - se snižováním nebo zvyšováním vrstvy zeminy nesouhlasíme. Veškeré poklopy armatur (šoupátkové, hydrantové) a kanalizační poklopy požadujeme upravit do nivelety konečných úprav terénu.
- **Před záhozem bude přizván oprávněný zástupce příslušného střediska (viz výše) ke kontrole místa křížení a místa zásahu do ochranného pásma SmVaK Ostrava a.s. Tato kontrola bude zaznamenána ve stavebním deníku. Bez této kontroly nesouhlasíme se zahájením záhozu. Bez písemného dokladu o provedené kontrole zástupcem SmVaK Ostrava a.s. nesouhlasíme s udělením kolaudačního souhlasu.**
- V případě řešení inženýrských sítí nebo přípojek za pomoci protlaku bude přesná hloubka uložení vodovodu, resp. kanalizace ověřena ručně kopanou sondou.
- Po dobu stavby budou přístupny ovládací armatury vodovodní sítě (šoupáky, hydranty a ventily na vodovodních přípojkách) a kanalizační poklopy případně zařízení související s kanalizací pro veřejnou potřebu. Po dobu výstavby musí být také umožněn bezplatný přístup a příjezd odpovídající techniky ke zmiňovanému zařízení.
- Případné poškození zařízení SmVaK Ostrava a.s. bude neprodleně oznámeno na poruchovou linku SmVaK Ostrava a.s. s nepřetržitou službou (tel. 800 292 300).
- **Upozorňujeme investora, resp. budoucího vlastníka stavby, že v souladu s příslušnými ustanoveními zákona č. 274/2001 Sb. ve znění pozdějších předpisů, je povinen umožnit vstup zaměstnancům provozovatele stávajícího zařízení vodovodu a kanalizace, včetně jejich příslušenství, a to za účelem zajištění jejich řádného provozování, údržby a provádění oprav.**

Platnost tohoto stanoviska je 1 rok.

**Severomoravské vodovody
a kanalizace Ostrava a.s.**
28. října 1235/169, Mariánské Hory,
709 00 Ostrava 39


Ing. Lumír Pavelek
vedoucí technického odboru

Přílohy:

- Orientační zakres zařízení v majetku, příp. v provozování SmVaK Ostrava a.s.

**VYJÁDŘENÍ O EXISTENCI SÍTĚ ELEKTRONICKÝCH KOMUNIKACÍ
společnosti Česká telekomunikační infrastruktura a.s.
(„Vyjádření“)**

**A VŠEOBECNÉ PODMÍNKY OCHRANY SÍTĚ ELEKTRONICKÝCH KOMUNIKACÍ
společnosti Česká telekomunikační infrastruktura a.s.
(„Všeobecné podmínky ochrany SEK“)**

toto Vyjádření a Všeobecné podmínky ochrany SEK je vydané dle ustanovení § 101 zákona č. 127/2005 Sb., o elektronických komunikacích a o změně některých souvisejících zákonů, v platném znění („Zákon o elektronických komunikacích“), a dle ustanovení § 161 zákona č. 183/2006 Sb., o územním plánování a stavebním řádu, v platném znění („Stavební zákon“), a dle příslušných ustanovení zákona č. 89/2012 Sb., občanského zákoníku, v platném znění („Občanský zákoník“)

Číslo jednací: 735725/18

Číslo žádosti: 0118 268 903 („Žádost“)

| | | | |
|---|-------------------------|---|--|
| Název akce („ Stavba “) | | Nové přechody pro chodce ve Frenštátě pod Radhoštěm - PŘECHOD PRO CHODCE NA UL. NÁDRAŽNÍ | |
| Důvod vydání Vyjádření („ Důvod vyjádření “) | | Stavební řízení | |
| Žadatel | Ida Macháčková | | |
| Stavebník | Ida Macháčková | | |
| Zájmové území | Okres | Nový Jičín | |
| | Obec | Frenštát pod Radhoštěm | |
| | Kat. území / č. parcely | Frenštát pod Radhoštěm | |
| Platnost Vyjádření | | 1. 10. 2020 („Den konce platnosti Vyjádření“) | |

Žadatel Žádostí určil a vyznačil Zájmové území, jakož i určil Důvod Vyjádření.

Na základě určení a vyznačení Zájmového území Žadatelem a na základě určení Důvodu Vyjádření vydává společnost Česká telekomunikační infrastruktura a.s. následující Vyjádření:

Dojde ke střetu se sítí elektronických komunikací (dále jen „SEK“) společnosti Česká telekomunikační infrastruktura a.s.

- (I) Na Žadatelem určeném a vyznačeném Zájmovém území se vyskytuje SEK společnosti Česká telekomunikační infrastruktura a.s.;
- (II) Společnost Česká telekomunikační infrastruktura a.s. **za podmínky splnění bodu (III)** tohoto Vyjádření **souhlasí**, aby Stavebník a/nebo Žadatel, je-li Stavebníkem v Zájmovém území vyznačeném v Žádosti, provedl Stavbu a/nebo činnosti povolené příslušným správním rozhodnutím vydaným dle Stavebního zákona;
- (III) Stavebník a/nebo Žadatel, je-li Stavebníkem, je povinen (i) dodržet tyto níže uvedené podmínky, které byly stanovené POS, tak jak je tento označen ve Všeobecných podmínkách ochrany SEK
 - V místech nových vjezdů a parkovacích stání uložte kabelové vedení do chrániček. Založte rezervní chráničku PE 110 mm. Chráničky uložte tak, aby přesahovaly alespoň 0,5m za okraj zpevněné pojezdové plochy.
 - Nad kabelovou trasou neukládejte podélně obručníky, ani jejich betonový základ.
 - Zpevněné povrchy nad kabelovou trasou proveďte tak, aby povrch nad kabelovou trasou byl rozebíratelný; a(ii) řídit se Všeobecnými podmínkami ochrany SEK, které jsou nedílnou součástí Vyjádření;

Číslo jednací: 735725/18

Číslo žádosti: 0118 268 903

- (IV) Pro případ, že bude nezbytné přeložení SEK, zajistí vždy takové přeložení SEK její vlastník, společnost Česká telekomunikační infrastruktura a.s. Stavebník, který vyvolal překládku SEK je dle ustanovení § 104 odst. 17 Zákona o elektronických komunikacích povinen uhradit společnosti Česká telekomunikační infrastruktura a.s. veškeré náklady na nezbytné úpravy dotčeného úseku SEK, a to na úrovni stávajícího technického řešení;
- (V) Pro účely přeložení SEK dle bodu (IV) tohoto Vyjádření je Stavebník povinen uzavřít se společností Česká telekomunikační infrastruktura a.s. Smlouvu o realizaci překládky SEK.

Vyjádření je platné pouze pro Zájmové území určené a vyznačené Žadatelem, jakož i pro Důvod Vyjádření stanovený a určený Žadatelem v Žádosti.

Vyjádření pozbývá platnosti i) v Den konce platnosti Vyjádření, ii) změnou rozsahu Zájmového území či změnou Důvodu Vyjádření uvedeného v Žádosti a/nebo iii) jakýmkoliv porušením kterékoliv povinnosti stanovené Všeobecnými podmínkami ochrany SEK, to vše v závislosti na tom, která ze skutečností rozhodná pro pozbytí platnosti Vyjádření nastane nejdříve.

Společnost Česká telekomunikační infrastruktura a.s. vydáním tohoto Vyjádření poskytla Žadateli pro Žadatelem určené a vyznačené Zájmové území veškeré informace o SEK dostupné společnosti Česká telekomunikační infrastruktura a.s. ke dni podání Žádosti.

V případě dotazů k Vyjádření kontaktujte prosím asistenční linku 238 461 111.

Přílohami Vyjádření jsou:

- *Všeobecné podmínky ochrany SEK*
- *Informace k vytýčení SEK ve vlastnictví společnosti Česká telekomunikační infrastruktura a.s.*
- *Situační výkres (obsahuje Zájmové území určené a vyznačené Žadatelem a výřezy účelové mapy SEK)*

Vyjádření vydala společnost **Česká telekomunikační infrastruktura a.s.** dne: 1. 10. 2018.


Česká telekomunikační infrastruktura a.s.
Olšanská 2681/6
130 00 Praha 3
DIČ: CZ04084063
96

Číslo jednací: 735725/18

Číslo žádosti: 0118 268 903

VŠEOBECNÉ PODMÍNKY OCHRANY SÍTĚ ELEKTRONICKÝCH KOMUNIKACÍ společnosti Česká telekomunikační infrastruktura a.s.

1. PLATNOST VŠEOBECNÝCH PODMÍNEK

- i) Tyto Všeobecné podmínky ochrany sítě elektronických komunikací (dále jen „VPOSEK“) tvoří součást Vyjádření (jak je tento pojem definován níže v článku 2 VPOSEK).
- ii) V případě rozporu mezi Vyjádřením a těmito VPOSEK mají přednost ustanovení Vyjádření, pokud není těmito VPOSEK stanoveno jinak.

2. DEFINICE

Níže uvedené termíny, jsou-li použity v těchto VPOSEK a uvozeny velkým písmenem, mají následující význam:

„CETIN“ znamená Česká telekomunikační infrastruktura a.s. se sídlem Olšanská 2681/6, Praha 3 PSČ 130 00, IČO: 04084063, zapsaná v obchodním rejstříku vedeném Městským soudem v Praze pod spz. B 20623;

„Den“ je kalendářní den;

„Kabelovod“ podzemní zařízení sestávající se z tělesa Kabelovodu a kabelových komor, sloužící k zatahování kabelů a ochranných trubek;

„Občanský zákoník“ znamená zákon č. 89/2012 Sb., občanský zákoník, ve znění pozdějších předpisů;

„POS“ je zaměstnanec společnosti CETIN, pověřený ochranou sítě, Karel Dombrovský, tel.: 602 786 457, e-mail: karel.dombrovsky@cetin.cz;

„Pracovní den“ znamená Den, který není v České republice dnem pracovního klidu nebo státem uznaným svátkem;

„Příslušné požadavky“ znamená jakýkoli a každý příslušný právní předpis, vč. technických norem, nebo normativní právní akt veřejné správy či samosprávy, nebo jakékoli rozhodnutí, povolení, souhlas nebo licenci, včetně podmínek, které s ním souvisí;

„Překládka“ je stavba spočívající ve změně trasy vedení SEK ve vlastnictví CETIN nebo přemístění zařízení SEK ve vlastnictví CETIN; Stavebník, který Překládku vyvolal, je dle ustanovení § 104 odst. 17 Zákona o elektronických komunikacích povinen uhradit společnosti CETIN veškeré náklady na nezbytné úpravy dotčeného úseku SEK, a to na úrovni stávajícího technického řešení;

„SEK“ je síť elektronických komunikací ve vlastnictví CETIN;

„Stavba“ je stavba a/nebo činnost ve vztahu, k níž bylo vydáno Vyjádření, a je prováděna Stavebníkem a/nebo Žadatelem v souladu s Příslušnými požadavky, povolená příslušným správním rozhodnutím vydaným dle Stavebního zákona;

„Stavebník“ je osoba takto označená ve Vyjádření;

„Stavební zákon“ je zákon č. 183/2006 Sb., o územním plánování a stavebním řádu;

„Vyjádření“ je vyjádření o existenci sítě elektronických komunikací vydané společností CETIN dne 1. 10. 2018 pod č.j. 735725/18;

„Zájmové území“ je území označené Žadatelem a/nebo Stavebníkem v Žádosti;

„Situační výkres“ je výkres, který je přílohou Vyjádření a obsahuje Zájmové území určené a vyznačené Žadatelem v Žádosti a výřezy účelové mapy SEK;

„Zákon o elektronických komunikacích“ je zákon č. 127/2005 Sb., o elektronických komunikacích a o změně některých souvisejících zákonů, ve znění pozdějších předpisů;

„Žadatel“ je osoba takto označená ve Vyjádření.

„Žádost“ je žádost, kterou Žadatel a/nebo Stavebník požádal CETIN o vydání Vyjádření.

3. PLATNOST A ÚČINNOST VPOSEK

Tyto VPOSEK jsou platné a účinné dnem odeslání Vyjádření na i) adresu elektronické pošty Stavebníka a/nebo Žadatele uvedenou v Žádosti nebo ii) adresu pro doručení prostřednictvím poštovní přepravy uvedenou Stavebníkem a/nebo Žadatelem v Žádosti.

4. OBECNÁ PRÁVA A POVINNOSTI STAVEBNÍKA A/NEBO ŽADATELE

- i) Stavebník, Žadatel je výslovně srozuměn s tím, že SEK je veřejně prospěšným zařízením, byla zřízena ve veřejném zájmu a je chráněna Příslušnými požadavky.
- ii) SEK je chráněna ochranným pásmem, jehož rozsah je stanoven (a) ustanovením § 102 Zákona o elektronických komunikacích a/nebo (b) právními předpisy účinnými před Zákonom o elektronických komunikacích, není-li Příslušnými požadavky stanoveno jinak.
- iii) Stavebník, Žadatel nebo jím pověřená třetí osoba, je povinen při provádění Stavby nebo jiných prací, při odstraňování havárií a projektování staveb, řídit se Příslušnými požadavky, správnou praxí v oboru stavebnictví a technologickými postupy a je povinen učinit veškerá nezbytná opatření vyžadovaná Příslušnými požadavky k ochraně SEK před poškozením. Povinnosti dle tohoto odstavce má Stavebník rovněž ve vztahu k SEK, které se nachází mimo Zájmové území.
- iv) Při zjištění jakéhokoliv rozporu mezi údaji v Situačním výkresu, který je přílohou Vyjádření a skutečným stavem, je Stavebník a/nebo Žadatel povinen bez zbytečného odkladu, nejpozději Den následující po zjištění takové skutečnosti, zjištěný rozpor oznámit POS.
- v) Stavebník, Žadatel nebo jím pověřená třetí osoba, je povinen každé poškození či krádež SEK bezodkladně, nejpozději Den následující po zjištění takové skutečnosti, oznámit takovou skutečnost dohledovému centru společnosti CETIN na telefonní číslo +420 238 464 190.
- vi) Bude-li Stavebník, Žadatel nebo jím pověřená třetí osoba na společnosti CETIN požadovat, aby se jako účastník správního řízení, pro jehož účely bylo toto Vyjádření vydáno, vzdala práva na odvolání proti rozhodnutí vydanému ve správním řízení, je oprávněn kontaktovat POS.

5. POVINNOSTI STAVEBNÍKA PŘI PŘÍPRAVĚ STAVBY

- i) Při projektování Stavby je Stavebník povinen zajistit, aby projektová dokumentace Stavby (i) zohledňovala veškeré požadavky na ochranu SEK vyplývající z Příslušných požadavků, zejména ze Zákona o elektronických komunikacích a Stavebního zákona, (ii) respektovala správnou praxi v oboru stavebnictví a technologické postupy a (iii) umožňovala, aby i po provedení a umístění Stavby dle takové projektové dokumentace byla společnost CETIN, jako vlastník SEK schopna bez jakýchkoli omezení a překážek provozovat SEK, provádět údržbu a opravy SEK.
- ii) Nebude-li možné projektovou dokumentací zajistit některý, byť i jeden z požadavků dle předchozího odstavce (i) a/nebo umístění Stavby by mohlo způsobit, že nebude naplněn některý, byť i jeden z požadavků dle předchozího odstavce (i), vyvolá Stavebník Překládku.
- iii) Při projektování Stavby, která se nachází nebo je u ní zamýšleno, že se bude nacházet v ochranném pásmu radiových tras společnosti CETIN a překračuje výšku 15 m nad zemským povrchem, a to včetně dočasných objektů zařízení staveniště (jeřáby, konstrukce, atd.) je Stavebník povinen písemně kontaktovat POS za účelem získání konkrétního stanoviska a podmínek k ochraně radiových tras společnosti CETIN a pro určení, zda Stavba vyvolá Překládku. Ochranné pásmo radiových tras v šíři 50m je zakresleno do situačního výkresu, který je součástí tohoto Vyjádření.

Číslo jednací: 735725/18

Číslo žádosti: 0118 268 903

VŠEOBECNÉ PODMÍNKY OCHRANY SÍTĚ ELEKTRONICKÝCH KOMUNIKACÍ společnosti Česká telekomunikační infrastruktura a.s.

- (iv) Pokud se v Zájmovém území nachází podzemní silové vedení (NN) ve vlastnictví společnosti CETIN, je Stavebník povinen ve vztahu k projektové dokumentaci zajistit totéž, co je uvedeno pod písm (i) tohoto článku 5, přičemž platí, že Stavebník vyvolá Překládku v případech uvedených pod písm (ii) tohoto článku 5.
- (v) Stavebník je povinen při projektování Stavby, která je stavbou (a) zařízení silových elektrických sítí (VN, VVN a ZVVN) a/nebo (b) trakčních vedení, provést výpočet či posouzení rušivých vlivů na SEK, zpracovat ochranná opatření, to vše dle a v souladu s Příslušnými požadavky. Stavebník je povinen nejpozději třicet (30) Dnů před podáním žádosti o vydání příslušného správního rozhodnutí k umístění Stavby dle Stavebního zákona předat POS výpočet či posouzení rušivých vlivů na SEK a zpracovaná ochranná opatření.
- (vi) Je-li Stavba v souběhu s Kabelovodem, nebo Kabelovod kříží, je Stavebník povinen nejpozději ke Dni, ke kterému započne se zpracováním projektové dokumentace ke Stavbě, oznámit POS a projednat s POS (a) veškeré případy, kdy trajektorie podvrtní a protlaků budou vedeny ve vzdálenosti menší, než je 1,5 m od Kabelovodu a (b) jakékoliv výkopové práce, které budou nebo by mohly být vedeny v úrovni či pod úrovní Kabelovodu nebo kabelové komory.
- (vii) Je-li Stavba umístěna nebo má být umístěna v blízkosti Kabelovodu, ve vzdálenosti menší, než jsou 2 m nebo kříží-li Stavba Kabelovod ve vzdálenosti menší, než je 0,5 m nad nebo kdekoliv pod Kabelovodem, je Stavebník povinen předložit POS k posouzení zakreslení Stavby v příčných řezech, přičemž do příčného řezu je Stavebník rovněž povinen zakreslit profil kabelové komory.

6. POVINNOSTI STAVEBNÍKA PŘI PROVÁDĚNÍ STAVBY

- (i) Stavebník je před započítím jakýchkoliv zemních prací ve vztahu ke Stavbě povinen výtýčit trasu SEK na terénu dle Příslušných požadavků a dle Stavebního zákona. S výtýčenou trasou SEK je Stavebník povinen seznámit všechny osoby, které budou anebo by mohly zemní práce ve vztahu ke Stavbě provádět. V případě porušení této povinnosti bude Stavebník odpovědný společnosti CETIN za náklady a škody, které porušením této povinnosti společnosti CETIN vzniknou a je povinen je společnosti CETIN uhradit.
- (ii) Pět (5) Pracovních dní před započítím jakýchkoliv prací ve vztahu ke Stavbě je Stavebník povinen oznámit společnosti CETIN, že zahájí práce či činnosti ve vztahu ke Stavbě. Písemné oznámení dle předchozí věty zašle Stavebník na adresu elektronické pošty POS a bude obsahovat minimálně číslo jednací Vyjádření a kontaktní údaje Stavebníka.
- (iii) Stavebník je povinen zabezpečit a zajistit SEK proti mechanickému poškození, a to zpravidla dočasným umístěním silničních betonových panelů nad kabelovou trasou SEK. Do doby, než je zajištěna a zabezpečena ochrana SEK proti mechanickému poškození, není Stavebník oprávněn přejíždět vozidly nebo stavební mechanizací kabelovou trasu SEK. Při přepravě vysokých nákladů nebo při projíždění stroji, vozidly či mechanizací pod nadzemním vedením SEK je Stavebník povinen prověřit, zda výška nadzemního vedení SEK je dostatečná a umožňuje spolehlivý a bezpečný způsob přepravy nákladu či průjezdu strojů, vozidel či mechanizace.
- (iv) Při provádění zemních prací v blízkosti SEK je Stavebník povinen postupovat tak, aby nedošlo ke změně hloubky uložení nebo prostorového uspořádání SEK. V místech, kde SEK vystupuje ze země do budovy, rozváděče, na sloup apod. je Stavebník povinen vykonávat zemní práce se zvýšenou mírou opatrnosti, výkopové práce v blízkosti sloupů nadzemního vedení SEK je Stavebník povinen provádět v takové vzdálenosti od sloupu nadzemního vedení SEK,

která je dostatečná k tomu, aby nedošlo nebo nemohlo dojít k narušení stability sloupu nadzemního vedení SEK. Stavebník je povinen zajistit, aby jakoukoliv jeho činností nedošlo bez souhlasu a vědomí společnosti CETIN (a) ke změně nivelety terénu, a/nebo (b) k výsadbě trvalých porostů, a/nebo (c) ke změně rozsahu a změně konstrukce zpevněných ploch. Pokud došlo k odkrytí SEK, je Stavebník povinen SEK po celou dobu odkrytí náležitě zabezpečit proti prověšení, poškození a odcizení.

- (v) Zjistí-li Stavebník kdykoliv během provádění prací ve vztahu ke Stavbě jakýkoliv rozpor mezi údaji v projektové dokumentaci a skutečností, je povinen bezodkladně přerušit práce a oznámit zjištěný rozpor na adresu elektronické pošty POS. Stavebník není oprávněn pokračovat v pracích ve vztahu ke Stavbě do doby, než získá písemný souhlas POS s pokračováním prací.
- (vi) Stavebník není bez předchozího písemného souhlasu společnosti CETIN oprávněn manipulovat s kryty kabelových komor, jakkoliv zakrývat vstupy do kabelových komor, a to ani dočasně, vstupovat do kabelových komor, jakkoliv manipulovat s případně odkrytými prvky SEK či s jakýmkoliv jiným zařízením se SEK souvisejícím. Rovněž bez předchozího písemného souhlasu společnosti CETIN není Stavebník oprávněn umístit nad trasou Kabelovodu jakoukoliv jinou síť technické infrastruktury v podélném směru.
- (vii) Byla-li v souladu s Vyjádřením a těmito VPOSEK odkryta SEK je Stavebník povinen tři (3) Pracovní dny před zakrytím SEK písemně oznámit POS zakrytí SEK a vyzvat ho ke kontrole před zakrytím. Oznámení Stavebníka dle předchozí věty musí obsahovat minimálně předpokládaný Den zakrytí, číslo jednací Vyjádření a kontaktní údaje Stavebníka. Stavebník není oprávněn provést zakrytí do doby, než získá písemný souhlas POS se zakrytím.

7. ROZHODNÉ PRÁVO

Vyjádření a VPOSEK se řídí českým právem, zejména Občanským zákoníkem, Zákonem o elektronických komunikacích a Stavebním zákonem. Veškeré spory z Vyjádření či VPOSEK vyplývající budou s konečnou platností řešeny u příslušného soudu České republiky.

8. PÍSEMNÝ STYK

Písemným stykem či pojmem „písemně“ se pro účely Vyjádření a VPOSEK rozumí předání zpráv jedním z těchto způsobů:

- v listinné podobě;
- e-mailovou zprávou se zaručeným elektronickým podpisem dle zák. č. 227/2000 Sb., o elektronickém podpisu a o změně některých dalších zákonů (zákon o elektronickém podpisu), ve znění pozdějších předpisů;

9. ZÁVĚREČNÁ USTANOVENÍ

- (i) Stavebník, Žadatel nebo jím pověřená třetí osoba je počínaje Dnem převzetí Vyjádření povinen užít informace a data uvedená ve Vyjádření pouze a výhradně k účelu, pro který mu byla tato poskytnuta. Stavebník, Žadatel nebo jím pověřená třetí osoba není oprávněn informace a data rozmnožovat, rozšiřovat, pronajímat, půjčovat či jinak umožnit jejich užívání třetí osobou bez předchozího písemného souhlasu společnosti CETIN.
- (ii) Pro případ porušení kterékoliv z povinností Stavebníka, Žadatele nebo jím pověřené třetí osoby, založené Vyjádřením /nebo těmito VPOSEK je Stavebník, Žadatel či jím pověřená třetí osoba odpovědný za veškeré náklady a škody, které společnosti CETIN vzniknou porušením povinností Stavebníka, Žadatele nebo jím pověřené třetí osoby.



ida macháčková
Kašparova 1395/8
70030 Ostrava

naše značka
5001799486

vyřizuje
Jan Štoudek

datum
18.10.2018

Věc:

Nové přechody pro chodce ve Frenštátě pod Radhoštěm
PŘECHOD PRO CHODCE NA UL. NÁDRAŽNÍ
K.ú. - p.č.: Frenštát pod Radhoštěm

Stavebník: ida macháčková, Kašparova 1395/8, 70030 Ostrava

Účel stanoviska: Povolení stavby - stavební režim (ÚR+SP)

GasNet, s.r.o., jako provozovatel distribuční soustavy (PDS) a technické infrastruktury, zastoupený GridServices, s.r.o., vydává toto stanovisko:

Toto stanovisko se nevztahuje k jakémukoliv zásahu na stávajícím PZ (přeložka, odpojení, úprava, osazení ochranné trubky, chráničky apod.). Případný zásah na PZ musí být řešen samostatným stanoviskem. Kontaktní osoba pro přeložku (technik PPZ v příslušné oblasti) viz kontaktní systém GasNet: <http://www.gasnet.cz/cs/kontaktni-system/>

V ZÁJMOVÉM ÚZEMÍ STAVBY SE NACHÁZÍ TATO PLYNÁRENSKÁ ZAŘÍZENÍ A PLYNOVODNÍ PŘÍPOJKY:

- NTL plynovod ocel DN 150 a NTL plynovodní přípojky v plánované rekonstrukci (v detailní situaci zakresleno žlutou čarou).

Jedná se o rekonstrukci NTL plynovodů a přípojek v obci Frenštát p. R., v části ul. Bezručova a Nádražní. Plynovody zhotoveny z mat. ocel v r. 1963, 1964 jsou určeny k rekonstrukci a následnému přetlakování na STL hladinu, investor GasNet, s.r.o., předpokládáný termín realizace 2020.

Vaši stavbu požadujeme koordinovat s Oddělením řízení výstavby-Morava sever viz kontakt níže.

Veškeré informace ohledně plánované rekonstrukce Vám podá odbor realizace staveb GridServices, s.r.o. (p. Hana Svobodová tel. 595 141 119, p. Pavel Bobek) viz kontaktní systém: <http://www.gasnet.cz/cs/kontaktni-system/>

Na základě předložené situace byl předán informační zakres, poskytnutý zakres je pouze orientační!

Před zahájením stavby bude provedeno vytyčení PZ viz odst. 3 (<http://www.gridservices.cz/ds-online-vytyceni-pz>), následně během stavby kontrola PZ viz odst. 10.

Při souběhu, křížení inž. sítí požadujeme dodržení ČSN 73 6005, TPG 702 01, TPG 702 04, zákon č. 458/2000 Sb., případně další předpisy a ČSN související s uvedenou stavbou.

Pro realizaci stavby stanovujeme tyto podmínky:

Stávající krytí plynovodu a plynovodních přípojek musí být zachováno.

Krytí plynovodu a plynovodních přípojek bude po realizaci terénních úprav v rozsahu od 0,8 m do 1,5 m (dle TPG 70201 a ČSN 736005).

V případě nedodržení stávajícího krytí bude plynovod nebo plynovodní přípojky přeloženy na náklad investora. Termín provedení přeložky a práce na přeložce mohou být prováděny jen po předchozí dohodě s odpovědným pracovníkem GridServices, s.r.o., regionální operativní správy sítí.

Vlastnictví přeložené části plynárenského zařízení je upraveno zákonem č. 458/2000 Sb. v platném znění, § 70.

Smluvní vztahy na provedení přeložky plynárenských zařízení budou ošetřeny písemnou smlouvou mezi majitelem plynárenského zařízení a investorem.

Na případnou přeložku plynárenských zařízení bude vydáno samostatné stanovisko.

Při skryvkách konstrukční vrstvy vozovky (niveleta nebude změněna), dojde k dočasnému snížení krytí částí

GridServices, s.r.o.

Plynárenská 499/1
Zábřovice

602 00 Brno
T +42053221111
F +420545578571
E info@gridservices.cz
I www.gridservices.cz
IČ: 27935311
DIČ: CZ27935311

Zapsán do obchodního rejstříku:
Krajský soud v Brně
oddíl C, vložka 57165
26.07.2007

Bankovní spojení:
Československá obchodní banka,
a.s.
Číslo účtu: 17837923
Kód banky: 0300

plynovodu a plynovodních přípojek. Při pojíždění těžké stavební techniky může dojít k poškození plynárenského zařízení. K zajištění bezpečnosti a spolehlivému provozu navrhuje následující opatření:

- a) Při skrytce a před uložením živých vrstev, po dohodě s odpovědným pracovníkem (Kontakt: <http://www.gasnet.cz/cs/kontakt-system/> nebo Zákaznická linka 800 11 33 55), provést kontrolu těsnosti. Tuto kontrolu je nutné provádět i průběžně v průběhu stavby.
 - b) V místech uložení plynárenského zařízení včetně ochranného pásma není povoleno používat těžké stavební stroje pro hutnění. Není povolen přejezd těžkých nákladních vozidel a jiné těžké stavební techniky. V případě nutnosti přejezdu nad plynárenským zařízením včetně hutnění je zhotovitel stavby povinen dohodnout dodatečný způsob ochrany plynárenských zařízení.
- Při stavbě je nutné postupovat v souladu s ČSN 73 6005, TPG 702 01, TPG 702 04 a dalších souvisejících předpisů.

Stávající plynárenské zařízení musí být zabezpečeno vhodným způsobem proti poškození. Požadujeme respektovat průběh a ochranné pásmo plynárenského zařízení. Při realizaci stavby je nutno dodržovat veškerá pravidla stanovená pro práce v ochranném pásmu plynárenského zařízení (ochranné pásmo je souvislý prostor v bezprostřední blízkosti plyn. zařízení vymezený svislými rovinami vedenými ve vodorovné vzdálenosti 1,0 m na obě strany od půdorysu plyn. zařízení - dle Zákona 458/2000 Sb. v platném znění).

V ochranném pásmu plynárenského zařízení nebude realizována žádná pevná ani dočasná stavba, nebude skladován materiál, prováděny terénní úpravy, vysazovány stromy a dřeviny a pojížděno těžkou technikou. Případné objekty oplocení vč. sloupků, betonových základů, podezdívky, opěrné zdi, palisády, bezpečnostní silniční zábradlí, svislé dopravní značení, propustky, vpusti apod. musí být situovány mimo ochranné pásmo plynárenského zařízení.

- Při stavebních pracích nesmí dojít k poškození plynárenského zařízení. V ochranném pásmu PZ budou práce prováděny výhradně ručním způsobem.
- V případě kanalizace - obrysy kanalizačních šachet požadujeme situovat mimo ochranné pásmo PZ (minimální vzdálenost mezi povrchem šachty a plynovodem musí být 500 mm)
- kanalizace bude křížit plynárenská zařízení spodem
- úhel křížení 90°, v technicky zdůvodněných případech max. 60°
- minimální vzdálenost povrchů potrubí při křížení dle ČSN 736005.
- pokud realizace stavby vyvolá výškovou nebo směrovou úpravu trasy plynárenského zařízení, bude toto posuzováno jako přeložka. Náklady budou hrazeny investorem stavby.
- Trvalé porosty kořenící do větší hloubky než 20 cm nad povrch plynovodu požadujeme vysazovat od stávajícího plynárenského zařízení ve vzdálenosti minimálně 2 m na obě strany od osy plynovodu. Viz. § 68 odst. 6 Zákona č. 458/2000 Sb. v platném znění.
- V případě VO vzdálenost vnější hrany betonového základu stožáru od líce plynovodního potrubí musí být minimálně 500 mm. Hloubku základu stožáru nutno určit tak, aby stabilita stožáru zůstala zachována i při odkrytí sousedního plynárenského zařízení.

V rozsahu této stavby souhlasíme s povolením stavby dle zákona 183/2006 Sb. ve znění pozdějších předpisů. Tento souhlas platí pro územní řízení, řízení o územním souhlasu, veřejnoprávní smlouvy pro umístění stavby, zjednodušené územní řízení, ohlášení, stavební řízení, společné územní a stavební řízení, veřejnoprávní smlouvu o provedení stavby nebo oznámení stavebního záměru s certifikátem autorizovaného inspektora.

V zájmovém území se mohou nacházet plynárenská zařízení jiných vlastníků či správců, případně i dlouhodobě nefunkční/neprovozovaná plynárenská zařízení bez dostupných informací o jejich poloze a vlastnictví.

Plynárenské zařízení a plynovodní přípojky jsou dle ust. § 2925 zákona č. 89/2012 Sb., občanského zákoníku, provozovány jako zařízení zvlášť nebezpečné a z tohoto důvodu jsou chráněny ochranným pásmem dle zákona č. 458/2000 Sb. ve znění pozdějších předpisů.

Nedodržení podmínek uvedených v tomto stanovisku zakládá odpovědnost stavebníka za vzniklé škody.

Rozsah ochranného pásma je stanoven v zákoně 458/2000 Sb. ve znění pozdějších předpisů.

Při realizaci uvedené stavby budou dodrženy podmínky pro provádění stavební činnosti:

- 1) Za stavební činnosti se pro účely tohoto stanoviska považují všechny činnosti prováděné v ochranném pásmu plynárenského zařízení a plynovodních přípojek (tzn. i bezvýkopové technologie a terénní úpravy) a činnosti mimo ochranné pásmo, pokud by takové činnosti mohly ohrozit bezpečnost a spolehlivost plynárenského zařízení a plynovodních přípojek (např. trhací práce, sesuvy půdy, vibrace, apod.).
- 2) Stavební činnosti je možné realizovat pouze při dodržení podmínek stanovených v tomto stanovisku. Nebudou-li tyto podmínky dodrženy, budou stavební činnosti považovány dle § 68 zákona č. 458/2000 Sb. ve znění pozdějších předpisů za činnost bez našeho předchozího souhlasu. Při každé změně projektu nebo stavby (zejména trasy

navrhovaných inženýrských sítí) je nutné požádat o nové stanovisko k této změně.

3) Před zahájením stavební činnosti bude provedeno vytyčení trasy a přesné určení uložení plynárenského zařízení a plynovodních přípojek. Vytyčení trasy provede příslušná provozní oblast (formulář a kontakt naleznete na www.gridservices.cz nebo NONSTOP zákaznická linka 800 11 33 55). Při žádosti uvede žadatel naši značku (číslo jednací) uvedenou v úvodu tohoto stanoviska. O provedeném vytyčení trasy bude sepsán protokol. Přesné určení uložení plynárenského zařízení a plynovodních přípojek je povinen provést stavebník na svůj náklad. Bez vytyčení trasy a přesného určení uložení plynárenského zařízení a plynovodních přípojek stavebníkem nesmí být vlastní stavební činnosti zahájeny. Vytyčení plynárenského zařízení a plynovodních přípojek považujeme za zahájení stavební činnosti.

4) Bude dodržena mj. ČSN 73 6005, TPG 702 04, zákon č.458/2000 Sb. ve znění pozdějších předpisů, případně další předpisy související s uvedenou stavbou.

5) Pracovníci provádějící stavební činnosti budou prokazatelně seznámeni s polohou plynárenského zařízení a plynovodních přípojek, rozsahem ochranného pásma a těmito podmínkami.

6) Při provádění stavební činnosti, vč. přesného určení uložení plynárenského zařízení je stavebník povinen učinit taková opatření, aby nedošlo k poškození plynárenského zařízení a plynovodních přípojek nebo ovlivnění jejich bezpečnosti a spolehlivosti provozu. Nebude použito nevhodného nářadí, zemina bude těžena pouze ručně bez použití pneumatických, elektrických, bateriových a motorových nářadí.

7) Odkryté plynárenské zařízení a plynovodní přípojky budou v průběhu nebo při přerušení stavební činnosti řádně zabezpečeny proti jejich poškození.

8) V případě použití bezvýkopových technologií (např. protlaku) bude před zahájením stavební činnosti provedeno úplné obnažení plynárenského zařízení a plynovodních přípojek v místě křížení na náklady stavebníka. V případě, že nebude tato podmínka dodržena, nesmí být použita bezvýkopová technologie.

9) Stavebník je povinen neprodleně oznámit každé i sebemenší poškození plynárenského zařízení nebo plynovodních přípojek (vč. izolace, signalizačního vodiče, výstražné fólie atd.) na telefon 1239.

10) Před provedením zásypu výkopu bude provedena kontrola dodržení podmínek stanovených pro stavební činnosti, kontrola plynárenského zařízení a plynovodních přípojek. Kontrolu provede příslušná provozní oblast (formulář a kontakt naleznete na www.gridservices.cz nebo NONSTOP zákaznická linka 800 11 33 55). Při žádosti uvede žadatel naši značku (číslo jednací) uvedenou v úvodu tohoto stanoviska. Povinnost kontroly se vztahuje i na plynárenské zařízení, které nebylo odhaleno. O provedené kontrole bude sepsán protokol. Bez provedené kontroly nesmí být plynárenské zařízení a plynovodní přípojky zasypány. V případě, že nebudou dodrženy výše uvedené podmínky, je stavebník povinen na základě výzvy provozovatele plynárenského zařízení a plynovodních přípojek, nebo jeho zástupce doložit průkaznou dokumentaci o nepoškození plynárenského zařízení a plynovodních přípojek během výstavby nebo provést na své náklady kontrolní sondy v místě styku stavby s plynárenským zařízením a plynovodními přípojkami.

11) Plynárenské zařízení a plynovodní přípojky budou před zásypem výkopu řádně podsypány a obsypány těžkým pískem, bude provedeno zhutnění a bude osazena výstražná fólie žluté barvy, vše v souladu s ČSN EN 12007-1-4, TPG 702 01, TPG 702 04.

12) Neprodleně po skončení stavební činnosti budou řádně osazeny všechny poklapy a nadzemní prvky plynárenského zařízení a plynovodních přípojek.

13) Poklapy uzávěrů a ostatních armatur na plynárenském zařízení a plynovodních přípojkách, vč. hlavních uzávěrů plynu (HUP) na odběrném plynovém zařízení udržovat stále přístupné a funkční po celou dobu trvání stavební činnosti.

14) Případné zřizování stavenišť, skladování materiálů, stavebních strojů apod. bude realizováno mimo ochranné pásmo plynárenského zařízení a plynovodních přípojek (není-li ve stanovisku uvedeno jinak).

15) Bude zachována hloubka uložení plynárenského zařízení a plynovodních přípojek (není-li ve stanovisku uvedeno jinak).

16) Při použití nákladních vozidel, stavebních strojů a mechanismů zabezpečit případný přejezd přes plynárenské zařízení a plynovodní přípojky uložení panelů v místě přejezdu plynárenského zařízení.

Platí pouze pro území vyznačené v příloze tohoto stanoviska a to 24 měsíců ode dne jeho vydání.

V případě dotčení pozemku v majetku společnosti GasNet, s.r.o. je třeba dále projednat smluvní vztah k tomuto pozemku. Kontakt na projednání naleznete na adrese www.gasnet.cz/cs/kontaktni-system/, činnost "Smluvní vztahy - pozemky a budovy plynárenských zařízení", případně na NONSTOP zákaznické lince 800 11 33 55.

Za správnost a úplnost dokumentace předložené s žádostí včetně jejího souladu s platnými předpisy plně zodpovídá její zpracovatel. Stanovisko nenahrazuje případná další stanoviska k jiným částem stavby.

V případě další korespondence nebo jednání (např. změna stavby) uvádějte naši značku - 5001799486 a datum tohoto stanoviska. Kontakty jsou k dispozici na www.gridservices.cz nebo NONSTOP zákaznická linka 800 11 33 55.



GasNet, s.r.o.
zastoupená společností GridServices, s.r.o., IČ 279 35 311
Jan Štoudek
Technik externích požadavků-Morava
Oddělení zpracování ext.požadavků-Morava
+420595142035
jan.stoudek@innogy.com

Přílohy: Orientační zakres plynárenského zařízení, Orientační zakres plynárenského zařízení, Ověřená příloha žadatele



Ing. Ida Macháčková
Kašparova 1395/8
700 30 Ostrava- Hrabůvka

VÁŠ DOPIS ZNAČKY / ZE DNE

NAŠE ZNAČKA

1100701590

VYŘIZUJE / LINKA

Haml/800 850 860

MÍSTO ODESLÁNÍ / DNE

Val. Meziříčí / 15. 10. 2018

Stanovisko ČEZ Distribuce, a.s., k žádosti ev. číslo 1100701590, vydané pro účely územního a stavebního řízení.

Název stavby: Přechod pro chodce na ulici nádražní.

Kat. území: Frenštát pod Radhoštěm **Parc.číslo** : 2430/4, 2439/3, 2439/7, 4372/3 2430/4

Předložené podklady: Situace stavby, technická zpráva

ČEZ Distribuce, a.s., **souhlasí** s vydáním územního rozhodnutí a stavebního povolení pro výše uvedenou stavbu při dodržení následujících podmínek:

- v místech, kde bude stavba prováděna v blízkosti stávajících podpěr vedení nízkého napětí (NN) nebudou výkopové práce prováděny blíže jak 2 m od stávajících podpěrných bodů tohoto vedení. Po dobu provádění výkopových prací v blízkosti podpěrných bodů vedení NN bude jejich stabilita zajištěna např. pažením výkopů.
- nadzemní vedení NN (do 1 kV) není chráněno ochranným pásmem, ale technickými normami, zejména PNE 33 3302 a ČSN EN 50423-1. Při činnostech prováděných v jeho blízkosti (práce v blízkosti) je nutné dodržet vzdálenosti dané ČSN EN 50110-1 ed. 2.
- požadujeme, aby při realizaci stavby byla dodržena minimální odstupová vzdálenost 1 metr mezi krajnicí chodnikového tělesa a stávajícím podpěrným bodem NN.

K tomuto vyjádření je nutno doložit:

- Aktuální údaje o existenci zařízení energetické společnosti ČEZ Distribuce a.s. Vyjádření k existenci sítí je k dispozici na webových stránkách společnosti ČEZ Distribuce, a.s. (geoportál) nebo je možno zažádat na kterémkoliv Call centru společnosti ČEZ a.s.


Toto stanovisko má platnost 1 rok od data vydání.

ČEZ Distribuce, a. s.

Děčín IV-Podmokly, Teplická 874/8, 405 02 Děčín
Zákaznická linka: 840 840 840 | Linka pro hlášení poruch: 840 850 860
fax: +420 371 102 008 | e-mail: info@cezdistribuce.cz | www.cezdistribuce.cz
IČ: 24729035, DIČ: CZ24729035 | bank. spoj.: KB Praha 35-4544580267/0100
společnost je zapsaná v obchodním rejstříku vedeném Krajským soudem v Ústí nad Labem, oddíl B, vložka 2145 s předmětem podnikání - distribuce elektřiny na základě licence č. 121015583
zasílací adresa: ČEZ Zákaznické služby, s.r.o., Guldenerova 2577/19, 303 28 Plzeň

Poznámka: Při další korespondenci uvádějte značku podle záhlaví.

S pozdravem



Ing. Libor Socha
vedoucí oddělení správy energetického majetku - Sítě Morava



ČEZ Distribuce, a. s.
Děčín - Děčín IV-Podmokly
Teplická 874/8, PSČ 405 02
IČO: 247 29 035

249

ČEZ Distribuce, a. s.

Děčín IV-Podmokly, Teplická 874/8, 405 02 Děčín
Zákaznická linka: 840 840 840 | Linka pro hlášení poruch: 840 850 860
fax: +420 371 102 008 | e-mail: info@cezdistribuce.cz | www.cezdistribuce.cz
IČ: 24729035, DIČ: CZ24729035 | bank. spoj.: KB Praha 35-4544580267/0100
společnost je zapsaná v obchodním rejstříku vedeném Krajským soudem v Ústí nad Labem, oddíl B,
vložka 2145 s předmětem podnikání - distribuce elektřiny na základě licence č. 121015583
zasílací adresa: ČEZ Zákaznické služby, s.r.o., Guldenerova 2577/19, 303 28 Plzeň



ŽADATEL

Ida Macháčková

NAŠE ZNAČKA
0200729670

VYŘIZUJE / LINKA
841 842 843

VYŘÍZENO DNE
23.03.2018

Sdělení o existenci komunikačního vedení společnosti Telco Pro Services, a. s.

Název akce: **Nové přechody pro chodce ve Frenštátě pod Radhoštěm**

Účel: **Informativní**

Vážený zákazníku,
dovolujeme si reagovat na Vaši žádost číslo 0200729670 ze dne 23.03.2018, která se týkala sdělení o existenci komunikačního zařízení na Vámi určeném zájmovém území.

Dle vědomí společnosti Telco Pro Services, a. s., se na Vámi vymezeném zájmovém území:
nenachází komunikační zařízení v majetku společnosti Telco Pro Services, a. s.

Zároveň si Vás dovolujeme upozornit, že není vyloučeno, že se ve Vámi vymezeném zájmovém území nachází jiné zařízení, které není v majetku společnosti Telco Pro Services, a. s.

Toto sdělení je platné do 23.03.2019.

V souvislosti s výše uvedeným si Vás dovolujeme upozornit, že sdělení o existenci či neexistenci sítí představuje skutečnosti tvořící obchodní tajemství společnosti Telco Pro Services, a. s. Poskytnuté informace jsou dále také důvěrnými informacemi společnosti Telco Pro Services, a. s. Z výše uvedených důvodů si Vás proto společnost Telco Pro Services, a. s., dovoluje upozornit, že s poskytnutými informacemi je potřeba nakládat dle platných právních předpisů, v opačném případě se vystavujete postihu ve smyslu platné právní úpravy. V této souvislosti si Vás dovolujeme rovněž upozornit, že požadované informace nesmí být předány, sděleny, využity, zpřístupněny, či jiným způsobem postoupeny na jakoukoli třetí osobu bez předchozího prokazatelného souhlasu společnosti Telco Pro Services, a. s. Informace o existenci sítí mohou být využity pouze pro účel, pro který byly vyžádány.

S pozdravem



Telco Pro Services, a. s.
Duhová 1531/3
140 00 Praha 4
IČ: 291 48 278
(16)

Jiří Cimpel

Telco Pro Services, a. s.

Přílohy

Situační výkres zájmového území

Telco Pro Services, a. s.

Duhová 1531/3, 140 00 Praha 4 | tel.: 841 842 843 | IČ: 29148278, DIČ: CZ29148278
e-mail: servicedesk@cez.cz, www.cez.cz/tps | zapsána v obchodním rejstříku vedeném
Městským soudem v Praze, oddíl B, vložka 18830



UPC Česká republika, s.r.o.

zastoupena společností

InfoTel, spol. s r.o.

Závišova 5, 140 00 Praha 4, Česká republika

Novolišeňská 2678/18, 628 00 Brno-Líšeň

IČ: 00562262

IČ: 46981071

T +420 261 107 111 F +420 261 107 100

T +420 544 422 111 F +420 544 422 155

**Ing. Ida Macháčková
Kašparova 1395/8
700 30 Ostrava-Hrabůvka**

VYJÁDRĚNÍ K PROJEKTOVÉ DOKUMENTACI STAVBY A VŠEOBECNÉ PODMÍNKY OCHRANY VEDENÍ VEŘEJNÉ KOMUNIKAČNÍ SÍTĚ (VVKŠ)

SPOLEČNOSTI UPC Česká republika, s.r.o.

vydané podle § 101 zákona č. 127/2005 Sb., o elektronických komunikacích a o změně některých souvisejících zákonů (zákon o elektronických komunikacích), ve znění pozdějších předpisů a § 161 zákona 183/2006 Sb., o územním plánování a stavebním řádu (stavební zákon).

Číslo žádosti: **Ka/ 0241 – 2018/ nE**
Název akce/stavby: **Nové přechody pro chodce ve Frenštátě pod Radhoštěm - Přejed pro chodce na ul. Nádražní**
Vyřizuje: **Klima Boleslav / +420 606 776 105**
Naše značka: **Ka/ 0241 – 2018/ nE**
Datum: **25.10.2018**
Umístěno:
Katastrální území: **Frenštát pod Radhoštěm**
Číslo parcely: **2430/4, 2439/3, 2439/7, 4372/3, 2430/4**
Důvod vydání vyjádření: **ohlášení stavby**
Popis důvodu žádosti:
Žádost o souhlas se zjednodušeným řízením: **Ne**
Žádost o souhlas s veřejnoprávní smlouvou: **Ne**

Společnost InfoTel, spol. s r.o. (dále jen InfoTel) zplnomocněna od 1.3.2017 k zastupování společnosti UPC Česká republika, s.r.o. (dále jen UPC) jako vlastníka sítě elektronických komunikací ve správních, stavebně – správních, povolenacích a jiných řízeních na základě Vaší žádosti, předložení projektové dokumentace a na základě stanovení důvodu pro vydání vyjádření vydává **následující vyjádření:**

ve staveništi předmětné stavby se nachází vedení veřejné komunikační sítě a jeho ochranné pásmo

společnosti UPC, jejíž existence a poloha je zakreslena v předložené dokumentaci. Ochranné pásmo VVKŠ je v souladu s ustanovením § 102 zákona č. 127/2005 Sb., o elektronických komunikacích a o změně některých souvisejících zákonů stanoveno rozsahem 1,0 m po stranách krajní hrany vedení VVKŠ (dále jen Ochranné pásmo).

Podzemní VVKŠ jsou uloženy v pískovém loži volně v zemní rýze, kryty cihlou, folií nebo zákrytovou deskou nebo v chráničkách PE, optické kabely v chráničkách HDPE.



UPC Česká republika, s.r.o.

zastoupena společností

InfoTel, spol. s r.o.

Závišova 5, 140 00 Praha 4, Česká republika

Novolišeňská 2678/18, 628 00 Brno-Líšeň

IČ: 00562262

IČ: 46981071

T +420 261 107 111 F +420 261 107 100

T +420 544 422 111 F +420 544 422 155

**Ing. Ida Macháčková
Kašparova 1395/8
700 30 Ostrava-Hrabůvka**

VYJÁDRĚNÍ K PROJEKTOVÉ DOKUMENTACI STAVBY A VŠEOBECNÉ PODMÍNKY OCHRANY VEDENÍ VEŘEJNÉ KOMUNIKAČNÍ SÍTĚ (VVKŠ)

SPOLEČNOSTI UPC Česká republika, s.r.o.

vydané podle § 101 zákona č. 127/2005 Sb., o elektronických komunikacích a o změně některých souvisejících zákonů (zákon o elektronických komunikacích), ve znění pozdějších předpisů a § 161 zákona 183/2006 Sb., o územním plánování a stavebním řádu (stavební zákon).

Číslo žádosti: **Ka/ 0241 – 2018/ nE**
Název akce/stavby: **Nové přechody pro chodce ve Frenštátě pod Radhoštěm - Přejechod pro chodce na ul. Nádražní**
Vyřizuje: **Klima Boleslav / +420 606 776 105**
Naše značka: **Ka/ 0241 – 2018/ nE**
Datum: **25.10.2018**
Umístěno:
Katastrální území: **Frenštát pod Radhoštěm**
Číslo parcely: **2430/4, 2439/3, 2439/7, 4372/3, 2430/4**
Důvod vydání vyjádření: **ohlášení stavby**
Popis důvodu žádosti:
Žádost o souhlas se zjednodušeným řízením: **Ne**
Žádost o souhlas s veřejnoprávní smlouvou: **Ne**

Společnost InfoTel, spol. s r.o. (dále jen InfoTel) zplnomocněna od 1.3.2017 k zastupování společnosti UPC Česká republika, s.r.o. (dále jen UPC) jako vlastníka sítě elektronických komunikací ve správních, stavebně – správních, povolenacích a jiných řízeních na základě Vaší žádosti, předložení projektové dokumentace a na základě stanovení důvodu pro vydání vyjádření vydává **následující vyjádření:**

ve staveništi předmětné stavby se nachází vedení veřejné komunikační sítě a jeho ochranné pásmo

společnosti UPC, jejíž existence a poloha je zakreslena v předložené dokumentaci. Ochranné pásmo VVKŠ je v souladu s ustanovením § 102 zákona č. 127/2005 Sb., o elektronických komunikacích a o změně některých souvisejících zákonů stanoveno rozsahem 1,0 m po stranách krajní hrany vedení VVKŠ (dále jen Ochranné pásmo).

Podzemní VVKŠ jsou uloženy v pískovém loži volně v zemní rýze, kryty cihlou, folií nebo zákrytovou deskou nebo v chráničkách PE, optické kabely v chráničkách HDPE.

(1) Vyjádření je platné pouze v rámci předmětné stavby a pro důvod vydání vyjádření stanovený žadatelem v žádosti.

(2) Společnost UPC souhlasí s realizací akce podle předložené dokumentace (Koordinační situační výkres z 07/2018, č. zakázky 1807) za předpokladu splnění následujících podmínek:

Stavebník, nebo jím pověřená třetí osoba, je povinen řídit se, při všech činnostech v místech výskytu VVKS, Všeobecnými podmínkami ochrany VVKS společnosti UPC, které jsou nedílnou součástí tohoto vyjádření. Jakákoliv činnost, která bude probíhat v ochranném pásmu VVKS musí být vykonávána tak, aby nedošlo k jeho poškození. Při zřizování lože pro osazování obrub nesmí dojít k zabetonování kabelů.

Případné nepředvídané okolnosti týkající se VVKS je stavebník povinen řešit prostřednictvím pověřené osoby InfoTel: Klima Boleslav – tel.: 606 776 105.

(3) Vyjádření pozbývá platnosti uplynutím doby platnosti, změnou rozsahu zájmového území i změnou důvodu vydání vyjádření uvedeného v žádosti nebo nesplněním povinnosti stavebníka dle bodu (2), to vše v závislosti na tom, která ze skutečností rozhodná pro pozbytí platnosti tohoto vyjádření nastane nejdříve. **Platnost vyjádření je 1 rok od data vydání.**

Přílohou vyjádření jsou:

- Všeobecné podmínky ochrany VVKS společnosti UPC

Vyjádření vydala společnost InfoTel dne: 25.10.2018


Boleslav Klima


InfoTel®
3 TELEKOMUNIKAČNÍ SLUŽBY
InfoTel, spol. s r.o.
Novobátovská 18, 628 00 Brno
IČ: CZ46981071

Informace o firmě, která provádí vytýčení oproti objednavce

InfoTel s.r.o., pobočka Ostrava, Sládkova 2666/27, 702 00 Ostrava-Moravská Ostrava

Tel: 723 351 666, 736 613 827

Mail: vytyceniostrava@infotel.cz

Všeobecné podmínky ochrany VVKS společnosti UPC

I. Obecná ustanovení

1. Stavebník, nebo jím pověřená třetí osoba, je povinen při provádění jakýchkoliv činností, zejména stavebních nebo jiných prací, při odstraňování havárií a projektování staveb, řídit se platnými právními předpisy, technickými a odbornými normami, správnou praxí v oboru stavebnictví a technologickými postupy a učinit veškerá opatření nezbytná k tomu, aby nedošlo k poškození nebo ohrožení VVKS ve vlastnictví společnosti UPC a je výslovně srozuměn s tím, že VVKS jsou zajišťovány ve veřejném zájmu a jsou chráněny právními předpisy.
2. Při jakékoliv činnosti v blízkosti vedení VVKS je stavebník, nebo jím pověřená třetí osoba, povinen respektovat ochranné pásmo VVKS tak, aby nedošlo k poškození, zamezení, či omezení přístupu k VVKS. Při křížení nebo souběhu činností se VVKS je povinen řídit se platnými právními předpisy, technickými a odbornými normami, správnou praxí v oboru stavebnictví a technologickými postupy. Při jakékoliv činnosti ve vzdálenosti menší než 1,5 m od krajního vedení vyznačené trasy podzemního VVKS (dále jen PVVKS) se musí pracovat nejvyšší opatrností a jen s ručním nářadím bez použití mechanizace.
3. Pro případ porušení kterékoliv z povinností stavebníka, nebo jím pověřené třetí osoby, založené Všeobecnými podmínkami ochrany VVKS společnosti UPC je stavebník, nebo jím pověřená třetí osoba, odpovědný za veškeré náklady a škody, které společnosti UPC vzniknou porušením jeho povinností.
4. V případě, že budou zemní práce zahájeny po uplynutí doby platnosti příslušného vyjádření, musí být takto neplatné vyjádření aktualizováno. Je třeba požádat o vydání nového vyjádření, které bude podkladem pro následné vytýčení nebo určení polohy VVKS.

II. Součinnost stavebníka při činnostech v blízkosti VVKS

1. Započetí činnosti je stavebník, nebo jím pověřená třetí osoba, povinen oznámit POS (pověřená osoba UPC Česká republika, s.r.o.) a to v dostatečném časovém předstihu (alespoň 10 pracovních dní před zahájením stavebních prací). Oznámení musí obsahovat číslo vyjádření, k němuž se vztahují tyto podmínky.
2. Před započatím zemních prací či jakékoliv jiné činnosti je stavebník, nebo jím pověřená třetí osoba, povinen zajistit vytýčení a vyznačení tras PVVKS na terénu dle polohopisné dokumentace. S vyznačenou trasou PVVKS prokazatelně seznámí všechny osoby, které budou činnosti provádět.
3. Při provádění zemních prací v blízkosti PVVKS je stavebník, nebo jím pověřená třetí osoba, povinen postupovat tak, aby nedošlo ke změně hloubky uložení nebo prostorového uspořádání PVVKS. Odkryté PVVKS je stavebník, nebo jím pověřená třetí osoba, povinen zabezpečit proti prověšení, poškození a odcizení.
4. Při zjištění rozporu mezi vytýčením/údaji o poloze PVVKS a skutečností či při jejím narušení stavebník zastaví pracovní činnost a neprodleně informuje POS, tím není dotčena trestní či hmotná odpovědnost stavebníka za způsobené škody. V pracích lze pokračovat až po projednání a schválení dalšího postupu,
5. Při provádění zemních prací, u kterých nastane odkrytí PVVKS, je povinen stavebník, nebo jím pověřená třetí osoba před zakrytím PVVKS vyzvat POS ke kontrole. Zához je oprávněn provést až poté, kdy prokazatelně obdržel souhlas POS. Pracovníci stavebníka provádějící zemní práce zhutní zeminu pod VVKS a to uloží před záhozem do pískového lože, vedení bude mechanicky chráněno (cihla, zákrytové desky, další zához proveden tříděnou zeminou), cca 30cm pod definitivním povrchem bude umístěna výstražná folie oranžové barvy
6. Stavebník, nebo jím pověřená třetí osoba, není oprávněn manipulovat s kryty kabelových komor a vstupovat do kabelových komor bez souhlasu společnosti UPC.
7. Stavebník, nebo jím pověřená třetí osoba, není oprávněn trasu PVVKS mimo vozovku přejíždět vozidly nebo Stavební mechanizací, a to až do doby, než PVVKS řádně zabezpečí proti mechanickému poškození. Stavebník, nebo jím pověřená třetí osoba, je povinen projednat s POS způsob mechanické ochrany trasy PVVKS.

8. Stavebník, nebo jím pověřená třetí osoba, není oprávněn bez předchozího projednání s POS jakkoliv měnit na trase PVVKS (včetně ochranného pásma) nivelitu terénu, vysazovat trvalé porosty ani měnit rozsah chodníků, parkovišť, komunikací, zpevněných ploch, apod.

9. Stavebník, nebo jím pověřená třetí osoba, není oprávněn užívat, přemísťovat a odstraňovat technologické, ochranné a pomocné prvky VVKS.

10. Stavebník, nebo jím pověřená třetí osoba, není oprávněn bez předchozího projednání s POS jakkoliv manipulovat s případně odkrytými prvky VVKS, zejména s ochrannou skříní optických spojek, optickými spojkami, technologickými rezervami či jakýmkoliv jiným zařízením VVKS.

11. Stavebník, nebo jím pověřená třetí osoba, je povinen každé poškození i krádež VVKS neprodleně od okamžiku zjištění takové skutečnosti, oznámit POS.

12. Stavebník nebo jím pověřená třetí osoba, je povinen manipulační a skladové plochy zřizovat v takové vzdálenosti od NVVKS (nadzemního vedení veřejné komunikační sítě), aby činnosti na/v manipulačních a skladových plochách nemohly být vykonávány ve vzdálenost menší než 1m od NVVKS.

13. Při přepravě nebo manipulaci vysokého nákladu nebo mechanizace pod trasou NVVKS je stavebník, nebo jím pověřená třetí osoba, povinen respektovat výšku vedení nad zemí, případně potřebnou změnu výšky vedení projednat s POS.

III. Práce v budovách a odstraňování budov

1. Stavebník, nebo jím pověřená třetí osoba, je povinen před zahájením jakýchkoliv prací v budovách, kterými by mohl ohrozit stávající VVKS, prokazatelně kontaktovat POS a zajistit u společnosti UPC bezpečné odpojení VVKS.

2. Při provádění činností v budovách je stavebník, nebo jím pověřená třetí osoba, povinen v souladu s právními předpisy, technickými a odbornými normami, správnou praxí v oboru stavebnictví a technologickými postupy provést mimo jiné průzkum vnějších i vnitřních vedení VVKS na omítce i pod ní.

IV. Součinnost stavebníka při přípravě stavby

1. Pokud by činností stavebníka, nebo jím pověřené třetí osoby, k níž je třeba povolení správního orgánu dle zvláštního právního předpisu, mohlo dojít k ohrožení či omezení VVKS, je stavebník, nebo jím pověřená třetí osoba, povinen kontaktovat POS a předložit zakreslení VVKS do příslušné dokumentace stavby (projektové, realizační, koordinační atp.).

2. V případě, že pro činnosti stavebníka, nebo jím pověřené třetí osoby, není třeba povolení správního orgánu dle zvláštního právního předpisu, je stavebník, nebo jím pověřená třetí osoba, povinen předložit zakreslení trasy VVKS i s příslušnými kótami do zjednodušené dokumentace (katastrální mapa, plánec), ze které bude zcela patrná míra dotčení VVKS.

3. Pokud by navrhované stavby (produktovody, energovody aj.) svými ochrannými pásmy zasahovaly do prostoru stávajících tras a zařízení VVKS, či do jejich ochranných pásem, je stavebník, nebo jím pověřená třetí osoba, povinen realizovat taková opatření, aby mohla být prováděna údržba a opravy VVKS, a to i za použití mechanizace, otevřeného plamene a podobných technologií.

Vydáno spol. UPC Česká republika, s.r.o. dne: 25.10.2018



Ing. Ida Macháčková
Kašparova 1395/8
700 30 Ostrava

Dne: 11.5.2018
Vaše č. j.: neuv
Naše č. j.: 6547/18
Vyřizuje: Bednářová Zuzana

Věc: Nové přechody pro chodce ve Frenštátě pod Radhoštěm

K Vaší výše uvedené žádosti sdělujeme, že v k.ú. Frenštát pod Radhoštěm se v místě, které bylo vymezeno ve Vaší žádosti, nenachází podzemní dálkové zařízení ani nadzemní objekty, jejichž vlastníkem či provozovatelem je společnost ČEPRO, a.s., a místo není dotčeno ani jinými našimi zájmy.

Současně Vám sdělujeme, že kompletní informace o územích dotčených inženýrskými sítěmi lze získat na místně a věcně příslušných úřadech územního plánování, kterým společnost ČEPRO, a.s., jako vlastník a provozovatel sítí technické infrastruktury, předává a pravidelně aktualizuje v souladu s ustanoveními § 27 a 28 zákona číslo 183/2006 Sb., o územním plánování a stavebním řádu, v aktuálním znění, veškeré informace o poloze svých zařízení.

Současně doporučujeme, abyste k získání vyjádření o poloze sítí technické infrastruktury využíval naši webové aplikace, kterou naleznete na adrese:

<https://www.ceproas.cz/o-nas/informace-pro-verejnost-a-zakazniky>

Pro informaci také uvádíme, že přístup společnosti ČEPRO, a.s. ke stavbám, které se případně vyskytují v ochranném pásmu zařízení, jichž je ČEPRO, a.s. vlastníkem či provozovatelem, je vysvětlen rovněž na webových stránkách, a to na adrese:

<https://www.ceproas.cz/o-nas/informace-pro-verejnost-a-zakazniky>

Platnost tohoto vyjádření je 12 měsíců ode dne jeho vyhotovení. Vyjádření se vztahuje pouze pro účel, pro který bylo vydáno.

S pozdravem

ČEPRO, a. s.

Zuzana Bednářová
oddělení evidence a správy nemovitostí

ČEPRO, a. s.
Dělnická č. p. 213, č. or. 12
170 04 Praha 7
Česká republika

Tel.: +420 221 968 111
Fax: +420 221 968 300
E-mail: ceproas@ceproas.cz
<http://www.ceproas.cz>

Zapsáno v Obchodním
rejstříku vedeném
Městským soudem v Praze,
oddíl B, vložka 2341.

IČ: 60193531
DIČ: CZ60193531

| | | |
|--------------|-----------------------------|--------------------------|
| | | |
| Dopis ze dne | Vyřizuje | V Praze dne 13.7.2018 |
| | Zdena Kroužilová | |
| Věc | vyjádření k existenci sítí: | |

Dobrý den,
jako telekomunikační operátor veřejné pevné sítě elektronických komunikací v souladu se zákonem č. 183/2006 Sb. o územním plánování a stavebním řádu (stavební zákon) vydáváme pro: Ing. Ida Macháčková k danému dni **souhlasné** stanovisko s Vaší stavbou. Naše síť nebrání stavbě dle Vašeho projektu.

na akci : Nové přechody pro chodce ve Frenštátě pod Radhoštěm

S pozdravem

Kroužilová Zdenka

Platnost vyjádření je stanovena na dobu 2 let ode dne vystavení.

CoProSys a. s., Czech republic, 537 05 CHRUDIM, Na Kopci 239
tel.: *42-469- 775775, fax: *42-469-622592,
e-mail :sales@coprosys.cz, http: www.coprosys.cz
IČO: 45534152, DIČ: CZ45534152

ida macháčková
kašparova 1395/8
70030 ostrava

| Váš dopis značky / ze dne | Naše značka | Vyřizuje | Místo odeslání / dne |
|---------------------------|---------------------|-----------------|----------------------|
| / 23.03.2018 | UPTS/OS/190945/2018 | Simona Hulíková | Praha / 27.03.2018 |

Věc: Vyjádření k existenci podzemních sítí spol. České Radiokomunikace, a.s.

Účel: Existence sítí

Akce: Nové přechody pro chodce ve Frenštátě pod Radhoštěm

K Vaší žádosti o vyjádření k existenci sítí Vám sdělujeme, že ve Vámi vyznačeném/řešeném území nedojde ke styku s žádným podzemním vedením/zařízením v naší správě.

S pozdravem

Za správnost:

České Radiokomunikace a.s.
Skokanská 2117/1
169 00 Praha 6
(54)

Ing. Houžvička Tomáš
Senior specialista ATP

Příloha: Daňový doklad

Platnost tohoto vyjádření je jeden rok od data vystavení, tj. do 27.03.2019

PIN: 6861

Úhradu částky za vyjádření proveďte na účet Českých Radiokomunikací, a.s. Číslo účtu Českých Radiokomunikací, a.s. vč. variabilního symbolu naleznete na přiloženém Zjednodušeném daňovém dokladu.

Vaše žádost
ze dne: 11. 4. 2018
Naše zn.: VYJRIO-2018-00729-01
Vyřizuje: Milan Kužela
Tel.: 212 270 244
E-mail: milan.kuzela@riomedia.cz

Ida Macháčková
Kašparova 1395/8
70030 Ostrava

Datum: 16. 4. 2018

Vyjádření pro účel projektové přípravy

Akce: Nové přechody pro chodce ve Frenštátě pod Radhoštěm

Vážená paní, vážený pane,
na základě Vaší žádosti Vám sdělujeme, že ve Vámi vyznačeném zájmovém území se nenacházejí žádné sítě a zařízení, které jsou v našem majetku či správě. K Vaší akci nemáme námitek.

S pozdravem



RIO Media a.s.
Kovanecká 2124/30
190 00, Praha 9 @

Bc. Milan Kužela

specialista tech. dokumentace

Platnost tohoto vyjádření je 1 rok od data vyhotovení!

Přílohy: 1x zakresl předmětného zájmového území

Upozorňujeme, že zpracovatel nenese odpovědnost za škody, které by mohly vzniknout nesprávně či neúplně poskytnutými údaji včetně nesprávného či neúplného zakresl zájmového území. Žadatel bere na vědomí, že budou-li spolu s tímto vyjádřením poskytnuta jakákoliv data o naší síti, jsou tato data považována za důvěrná a smí být použita pouze k účelu, pro který byla poskytnuta (nejčastěji ve věci spojené se zpracováním projektové dokumentace, získáním povolení od stavebního úřadu a realizaci stavební akce). Případná námi poskytnutá data není povoleno používat k jiným účelům (zejména rozmnožovat a půjčovat, prodávat či pronajímat třetím stranám, používat jako zdroj pro své informační systémy, ani je používat jako podklad při projektování jiných staveb).



Vyřizuje: Dundáček Petr

E-mail: petr.dundacek@t-mobile.cz

Ing. Ida Macháčková
Kašparova 1395/8
70030 Ostrava - Hrabůvka

Naše značka: E11779/18

V Praze dne: 23.3.2018

Vyjádření a stanovení podmínek pro udělení souhlasu s umístěním stavby v ochranném pásmu sítě technické infrastruktury (TI) společnosti T-Mobile Czech Republic a.s.

Vydané podle § 101 ZÁKONA Č. 127/2005 Sb., o elektronických komunikacích a o změně některých souvisejících zákonů (zákon o elektronických komunikacích – dále jen ZEK), ve znění pozdějších předpisů a §161 zákona č. 183/2006 Sb., o územním plánování a stavebním řádu (stavební zákon) či dle dalších příslušných právních předpisů

Věc: Nové přechody pro chodce ve Frenštátě pod Radhoštěm

Stupeň: Sloučené územní a stavební řízení

Na základě předložených projektových podkladů dáváme **souhlasné stanovisko k vydání Územního souhlasu / rozhodnutí (Stavebního povolení) a následně souhlas s realizací stavby.**

Dle předložených dokladů nedojde ke kolizi s technickou infrastrukturou společnosti **T-Mobile Czech Republic a.s.**

Toto stanovisko má platnost 1 rok.

Vydané stanovisko nelze prodloužit. Po uplynutí platnosti zadejte žádost o nové stanovisko.

T-Mobile
T-Mobile Czech Republic a.s.
Tomčikova 2144/1
148 00 Praha 4
IČ 649 49 681, DIČ CZ64949681

.....
Ochrana sítí
Technologický úsek

V případě doplňujících dotazů vždy uvádějte v „Předmětu“ e-mailu číslo jednací.



ida macháčková
kašparova 1395/8
700 30 ostrava

V Praze, 23.3.2018

Naše zn.: **180323-164975092**

Věc: vyjádření k žádosti k akci **"Nové přechody pro chodce ve Frenštátě pod Radhoštěm"**

Sdělujeme Vám, že společnost Vodafone Czech Republic a.s., se sídlem Praha 5, náměstí Junkových 2, IČ: 25788001, zapsaná dne 13.8. 1999 v obchodním rejstříku vedeném Městským soudem v Praze pod spisovou značkou B.6064 na základě předložené dokumentace ze dne **23.3.2018**

souhlasí s realizací projektu.

Ve vámi zadaném zájmovém území a v uvedené výšce (výška stavby: 0 m, výška jeřábu: 0 m) se nenachází žádné podzemní ani nadzemní vedení naší společnosti.

Platnost vyjádření je **1 rok** od data vydání.

S pozdravem

v.z. Nora Hlásenská
Vodafone Czech Republic a.s.
Technická 23
616 00 Brno


Vodafone Czech Republic a.s.
náměstí Junkových 2, 155 00 Praha
IČO: 25788001, DIČ: CZ25788001
tel.: 775 971 111, fax: 775 971 192

Tel.: 775 012 847
E-mail: east@vodafone.cz

Seznam příloh/přiložených souborů:

Zadost_180323-164975092.pdf

ida macháčková
kašparova 1395/8
700 30 ostrava

Číslo jednací 1201805381

Datum 26.3.2018

Vyřizuje Tomáš Lariš

telefon +420 602 224 077

e-mail Tomas.Laris@cdt.cz

Věc: **Souhrnné stanovisko k existenci komunikačního vedení a zařízení ve správě ČD - Telematika a.s. k předprojektové přípravě, studii.**

Název stavby: **Nové přechody pro chodce ve Frenštátě pod Radhoštěm**

Při realizaci výše uvedené stavby **NEDOJDE** ke styku se sítí elektronických komunikací, která je chráněna ochranným pásmem dle §102 zák. č. 127/2005 Sb., o elektronických komunikacích.

Toto vyjádření platí pouze pro dokumentaci ověřenou společností ČD - Telematika a.s. a pro rozsah prací na ní vyznačených.

Vyjádření je platné pouze pro zájmové území vyznačené žadatelem včetně důvodu stanoveného žadatelem.

Vyjádření pozbývá platnosti dne 26.3.2020

ČD - Telematika a.s.
Pernerova 2819/2a
130 00 Praha 3

www.cdt.cz

Ing. Ida Macháčková
Kašparova 1395/8
700 03 Ostrava-Hrabůvka

ve Frenštátě p/R. 2.10.2018

Vyjádření k dokumentaci pro ohlášení stavby: Nové přechody pro chodce
ve Frenštátě p.R. – přechod pro chodce na ul. Nádražní.

Fa EB – Elektro Bartoš s.r.o. jako správce veřejného osvětlení ve Frenštátě
p/Rad. nemá proti uvedené stavbě námitek a souhlasí s navrženým provedením dle
výkresu.

Libor Kašpar


ELEKTRO BARTOŠ s.r.o.
Místecká 657, 744 01 Frenštát p.R.
Tel.: +420 556 880 111 Fax: +420 556 880 140
IČ: 253141121 DIČ: CZ253141121



MĚSTO FRENŠTÁT POD RADHOŠTĚM

nám. Míru 1, 744 01 FRENŠTÁT POD RADHOŠTĚM

ODBOR INVESTIC A ROZVOJE

VÁŠ DOPIS ZN.:

ZE DNE: 10.04.2018

NAŠE ZN.: OIR/9953/2018/jjano /spis 114/2018

VYŘIZUJE: Ing. Jan Janotka

TEL.: 556833196

FAX:

E-MAIL: jan.janotka@mufrenstat.cz

DATUM: 11.04.2018

Ing. Ida Macháčková
Kašparova 1395/8
700 30 Ostrava

Nové přechody pro chodce – vyjádření k inženýrským sítím ve správě města

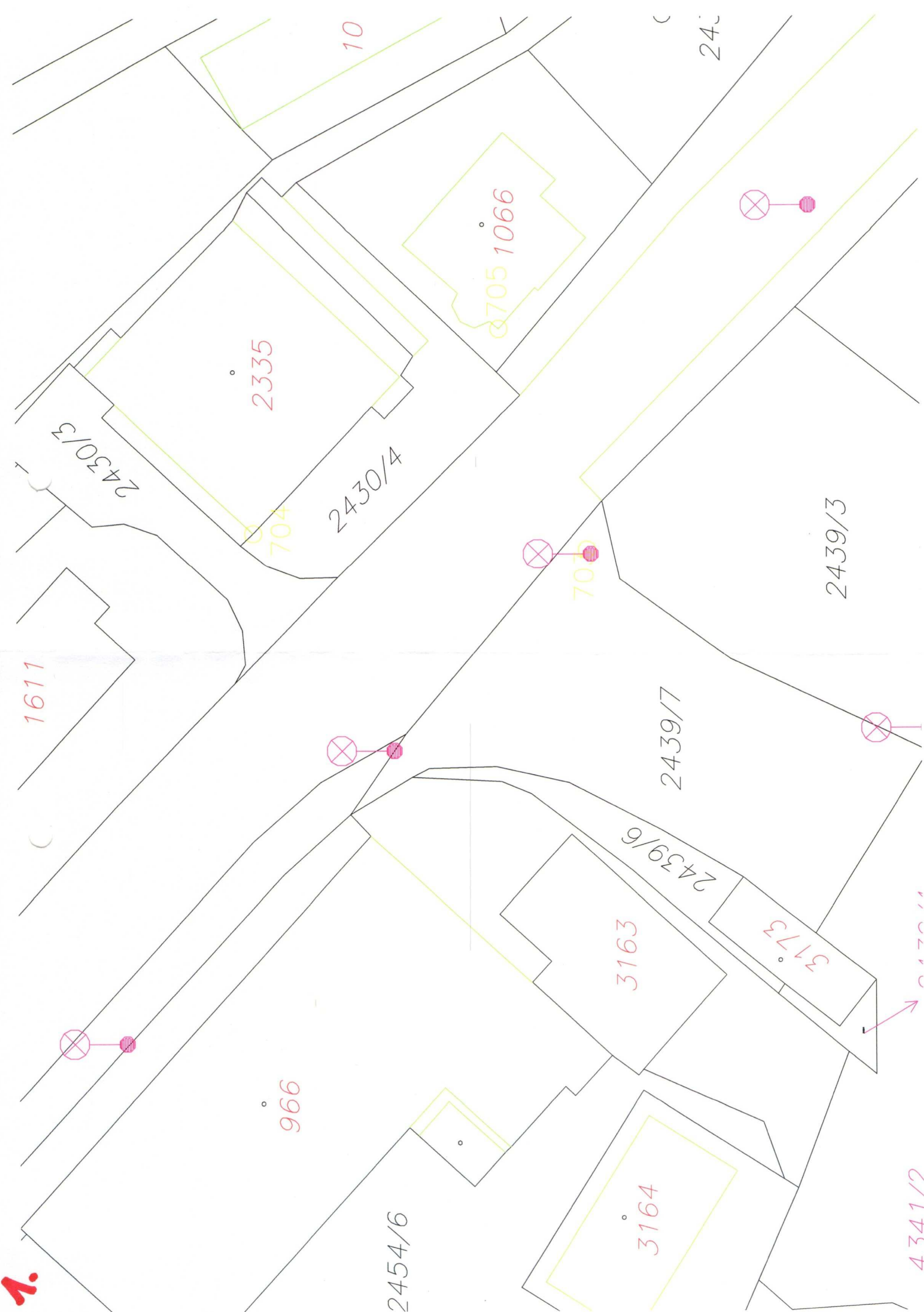
V reakci na obdrženou žádost ze dne 9.4.2018 ve věci zpracovávání PD nových přechodů v rámci intravilánu města Frenštát p. R. sdělujeme následující:

- V rámci zájmových území staveb nových přechodů pro chodce na ul. Nádražní, Horní a na Podkopčí je situováno veřejné osvětlení, kdy vlastníkem i správcem je město Frenštát p. R. Město má zpracován pasport veřejného osvětlení, ten obsahuje umístění jednotlivých světelných bodů, neobsahuje však trasy kabeláže.
- V rámci zájmového území nového přechodu na ul. Nádražní se nachází VO, kde umístění jednotlivých světelných bodů je zaznačeno na situačním snímku – viz Příloha č.1. jednotlivé světelné body jsou propojeny zemní kabeláží.
- V rámci zájmového území nového přechodu na ul. Horní se nachází 1 světelný bod – viz Příloha č.2. Napájení tohoto svítidla je s největší pravděpodobností provedeno od nejbližšího svítidla na ul. Bř. Bartoše.
- V rámci zájmového území nového přechodu na Podkopčí se nachází 1 světelný bod, který je s okolními svítidly propojen zemním kabelem.

S pozdravem

Ing. Kateřina Pustějovská
vedoucí odboru investic a rozvoje

Přílohy: viz text



Ing. Ida Macháčková
Kašparova 1395/8
700 30 Ostrava

Váš dopis značky
1711
9.4.2018

Naše značka
Ing.Šm/356/18
493

Vyřizuje / linka
Ing.Šmolka/339
SM

Paskov dne
13.4.2018


„Nové přechody pro chodce ve Frenštátě pod Radhoštěm“, k.ú. Frenštát p. R.
– vyjádření k sítím pro účely územního a stavebního řízení

Váším dopisem z 9.4.2018 jste nás požádala o vyjádření k výše uvedené akci a svoji žádost doložila situacemi zájmových území.

Sdělujeme Vám, že v zájmových územích nových přechodů se nenachází naše plynovody ani jiná zařízení v naší správě a nemáme tedy k Vaší akci připomínky.

Toto vyjádření má platnost 2 roky.

S pozdravem

Green Gas DPB, a.s.
Rudé armády 637
739 21 Paskov
-10-


Ing. Milan Stoniš
vedoucí Divize důlních služeb
na základě plné moci ze dne 2.1.2018

Co.: DP

Green Gas DPB, a.s., Rudé armády 637, 739 21 Paskov

IČ: 00494356

DIČ: CZ00494356

IBAN: CZ36 3500 0000 0010 0049 9600

BANKOVNÍ SPOJENÍ

ING Bank N.V.

číslo účtu: 1000499600/3500

TELEFON

provolba: 558 612 xxx


spojovatelka: 558 612 111

FAX

podatelna: 558 671 576

E-mail: dpb@dpb.cz

Zápis v obchodním rejstříku: Obchodní rejstřík Krajského soudu Ostrava, oddíl B, vložka 217



Ing. Ida Macháčková

Kašparova 1395/8
700 30 Ostrava - Hrabůvka

Frenštát p.R. 16.4.2018

Věc **VYJÁDŘENÍ** o existenci podzemních sítí ve správě firmy Ladislav Křístek

1. **Lokalita** k.ú. Frenštát p. R.
 Název/popis Nové přechody pro chodce ve Frenštátě pod Radhoštěm

Při realizaci výše uvedené stavby dle předložené dokumentace

NEDOJDE K DOTČENÍ

teplárenských zařízení, která jsou v naší správě.

Platnost tohoto vyjádření je 1 rok.

LADISLAV KŘÍSTEK
744 01 Frenštát p./R., Školská 1394
tel./fax: 556 835 154
IČO: 130 20 137
DIČ: CZ530513239

Ladislav Křístek

Vyřizuje: Ing. F. Eliáš

Ing. Ida Macháčková

Kašparova 1395/8
700 30 Ostrava - Hrabůvka

Frenštát p.R. 16.4.2018

Věc **VYJÁDŘENÍ** o existenci podzemních sítí ve správě firmy Ladislav Křístek

1. **Lokalita** k.ú. Frenštát p. R.
 Název/popis Nové přechody pro chodce ve Frenštátě pod Radhoštěm

Při realizaci výše uvedené stavby dle předložené dokumentace

NEDOJDE K DOTČENÍ

teplárenských zařízení, která jsou v naší správě.

Platnost tohoto vyjádření je 1 rok.

LADISLAV KŘÍSTEK
744 01 Frenštát p./R., Školská 1394
tel./fax: 556 835 154
IČO: 130 20 137
DIČ: CZ530513239

Ladislav Křístek

Vyřizuje: Ing. F. Eliáš

VÁŠ DOPIS ZN.:

ZE DNE: 23.03.2018

NAŠE ZN. (čj.): 13673/2018-SZDC-OR OVA-OPS

POČ. LISTŮ: 1

POČ. PŘÍLOH: 3

POČ. LISTŮ PŘ.: 6

VYŘIZUJE: Ing. Martin Klímeček

TELEFON: 972 766 706

FAX: 972 766 777

MOBIL: 702 151 812

E-MAIL: Klimek@szdc.cz

DATUM: 19.04.2018

Ida Macháčková
Kašparova 1395/8
700 30 Ostrava

Správa železniční dopravní cesty, státní organizace, Oblastní ředitelství Ostrava (dále SZDC, s.o.) vydává

souhrnné stanovisko k existenci sítí pro stavbu

„Nové přechody pro chodce ve Frenštátě pod Radhoštěm“

Trat': žst. Frenštát pod Radhoštěm, žkm 86.425 – 86.490 vlevo

TÚDÚ: 2131E1

V dané lokalitě se nacházejí sítě a technická zařízení SZDC, s.o., proto je nezbytné splnit následující podmínky:

1. SZDC, s.o., Správy budov a bytového hospodářství ze dne 04.04.2018, čj. **282/2018-SZDC-OR OVA-SBBH + situace**
2. SZDC, s.o., Správy osobních nádraží Olomouc (viz vyjádření v příloze).
3. Požádat o samostatné **vyjádření** ČD – Telematika a.s., centrální podatelna U2, Pod Tábořem 369/8a, 190 00 Praha nebo na portálu <http://vyjadreni.cdt.cz/>

Vyjádření se týká území pouze v rozsahu dle předložené situace s platností **2 let** od data vydání tohoto souhrnného stanoviska.

Toto vyjádření k sítím nelze použít pro územní ani stavební řízení.

Další stupeň PD nám předložte opět k vyjádření.

Za správnost:



Ing. Jiří MACHO

ředitel Oblastního ředitelství Ostrava

Správa železniční dopravní cesty,
státní organizace

Oblastní ředitelství Ostrava
Muglinovská 1038/5, 702 00 Ostrava
IČ: 70994234, DIČ: CZ70994234
(04)



Správa železniční dopravní cesty

Správa železniční dopravní cesty, státní organizace

Oblastní ředitelství Ostrava

Muglinovská 1038/5

702 00 OSTRAVA

VÁŠ DOPIS ZN.:

ZE DNE: 23.03.2018

NAŠE ZN. (čj.): 13673/2018-SŽDC-OR OVA-OPS

POČ. LISTŮ: 1

POČ. PŘÍLOH: 3

POČ. LISTŮ PŘ.: 6

VYŘIZUJE: Ing. Martin Klímek

TELEFON: 972 766 706

FAX: 972 766 777

MOBIL: 702 151 812

E-MAIL: Klimek@szdc.cz

DATUM: 19.04.2018

Ida Macháčková
Kašparova 1395/8
700 30 Ostrava

Správa železniční dopravní cesty, státní organizace, Oblastní ředitelství Ostrava (dále SŽDC, s.o.) vydává

souhrnné stanovisko k existenci sítí pro stavbu

„Nové přechody pro chodce ve Frenštátě pod Radhoštěm“

Trat': žst. Frenštát pod Radhoštěm, žkm 86.425 – 86.490 vlevo

TÚDÚ: 2131E1

V dané lokalitě se nacházejí sítě a technická zařízení SŽDC, s.o., proto je nezbytné splnit následující podmínky:

1. SŽDC, s.o., Správy budov a bytového hospodářství ze dne 04.04.2018, čj. **282/2018-SŽDC-OR OVA-SBBH + situace**
2. SŽDC, s.o., Správy osobních nádraží Olomouc (viz vyjádření v příloze).
3. Požádat o samostatné **vyjádření** ČD – Telematika a.s., centrální podatelna U2, Pod Tábořem 369/8a, 190 00 Praha nebo na portálu <http://vyjadreni.cdt.cz/>

Vyjádření se týká území pouze v rozsahu dle předložené situace s platností **2 let** od data vydání tohoto souhrnného stanoviska.

Toto vyjádření k sítím nelze použít pro územní ani stavební řízení.

Další stupeň PD nám předložte opět k vyjádření.

Za správnost:

Ing. Jiří MACHO

ředitel Oblastního ředitelství Ostrava

Správa železniční dopravní cesty,
státní organizace

Oblastní ředitelství Ostrava
Muglinovská 1038/5, 702 00 Ostrava
IČ: 70994234, DIČ: CZ70994234
(04)

Odborné vyjádření:

Provádění zemních prací v blízkosti podzemních silnoproudých kabelových vedení a jejich součástí se povoluje za podmínek, že žadatel :

- zajistí před zahájením zemních prací vytýčení kabelového vedení přímo na stanovišti (trase), nutno uvést značku tohoto vyjádření
- uvědomí organizaci, která vydala toto vyjádření o zahájení stavebních prací nejméně 15 dnů předem
- seznámí prokazatelně (písemně) své zaměstnance, jichž se to týká, s polohou tohoto vedení (zařízení)
- upozorní na možnou odchylku uloženého vedení (zařízení) od výkresové dokumentace (v metrech)
- vyzve své zaměstnance, aby dbali při pracích v těchto místech největší opatrnosti a ve vzdálenosti 1 metru po každé straně vytýčené trasy vedení (zařízení) nepoužívali žádných mechanizačních prostředků (hloubicích strojů) a dodržovali platné bezpečnostní předpisy a ČSN
- uloží svým zaměstnancům, aby odkryté podzemní kabelové vedení (zařízení) řádně zajistili proti poškození a na tuto skutečnost upozorní správce zařízení (kabelu)
- bude dodržovat technologické postupy pokládky sítí technického vybavení (kabely, potrubí aj.) dle platných ČSN, TNŽ a předpisů SŽDC a ostatních právních předpisů
- vyzve správce zařízení k provedení kontroly, zda není vedení (zařízení) viditelně poškozeno
- ohlásí neprodleně každé poškození podzemního kabelového vedení a ostatního zařízení elektrodispečer I.: č.tel.:972 762 581; elektrodispečer II.: č.tel.:972 762 683
- bude respektovat ochranná pásma správce kabelových a venkovních (trakčních) vedení a elektrických stanic dle § 46 zákona č. 458/2000 Sb.


Doplňující připomínky:

Upozorňujeme, že nedodržení těchto podmínek je hrubým porušením právních povinností dle zákona o drahách č. 266/1994 Sb.

Polohu drážního podzemního kabelového vedení nn ☐, vn ☐, vn 6kV ☐, nn DOÚO ☐ naskenoval podle podkladů dokumentace dne:

Za technické oddělení SEE
Oblastní ředitelství Ostrava

.....
podpis a razítko


Ing. Jaromír Hubáč
Přednosta

Správy elektrotechniky a energetiky
Oblastní ředitelství Ostrava



Správa železniční dopravní cesty

Správa železniční dopravní cesty, státní organizace

Oblastní ředitelství Ostrava

Muglinovská 1038/5

702 00 OSTRAVA

Váš dopis zn.: ---

Ze dne: 26. 03. 2018

Naše zn.: 282/2018-SZDC-OŘ OVA – SBBH

Vyřizuje: Ing. Petr Křemínský

Telefon: 972 766 213

Fax: 972 766 104

Mobil: 606 717 236

E-mail: kreminsky@szdc.cz

Datum: 04.04. 2018

OPS – SZDC OŘ OVA

(Ing. Martin Klímek)

- interní sdělení -

Vyjádření k inženýrským sítím, podzemním vedením, zařízením a objektům ve správě SBBH

Stavba: „Nové přechody pro chodce ve Frenštátě pod Radhoštěm“

Trať: 2131E1, žst. Frenštát pod Radhoštěm

Km: 86,425 – 86,490

Žadatel: Ida Macháčková, Kašparova 1395/8, 700 30 Ostrava - Hrabůvka

Datum projektu: 04/2018

Rozsah předložené dokumentace : žádost, situace

V zájmové oblasti se ☒ **nacházejí** ☐ **nenacházejí** podzemní vedení a zařízení (PVaZ) ve správě Správy budov a bytového hospodářství OŘ Ostrava. Při projektování a realizaci je nezbytné dodržení ČSN 73 6005 „O prostorovém uspořádání sítí technického vybavení“ a respektování ochranných pásem PVaZ.

Dotčena zařízení jsou zakreslena:

☐ v předložené situaci

☒ v dokumentaci vyhotovené správcem – situace sítí

a na požádání budou vytýčena (tel: 972 766 202 Ing. Koňakovský).

Zařízení jsou v majetku ☒ SZDC, s.o. (SR), ☐ MDaS (MR)

Toto vyjádření má platnost dva roky, poté je nutno požádat o aktualizaci.

Další podmínky:

V blízkosti zájmového území se **nachází** inženýrské sítě, podzemní vedení a zařízení spadající do správy SBBH OŘ Ostrava. V dotčeném území se nachází objekt

„Frenštát p. Radhoštěm – sídlo TO“, IC6000315247, situovaných na parcele č.4217, k.ú. Frenštát pod Radhoštěm včetně inženýrských sítí.

Inženýrské sítě jsou zakresleny v situaci pouze orientačně. Před zahájením výkopových prací budou vytýčeny všechny dotčené sítě. K vytýčení inženýrských sítí spadajících do správy SBBH je nezbytně nutné vyzvat pana Ing. Přemysla Koňakovského, tel.: 9727 66202, e-mail: konakovsky@szdc.cz. Výkopové práce v ochranném pásmu jednotlivých sítí budou prováděny ručním způsobem. V případě obnažení nebo poškození inž. sítí a zařízení vyvolanými stavebními činnostmi spadající do správy SBBH, je nutné uvést vše do původního stavu. Před zakrytím inženýrských sítí bude přizván ke kontrole a k převzetí prací pan Ing. Přemysl Koňakovský, e-mail: konakovsky@szdc.cz, tel.: 972766202.

S pozdravem



Ing. Pavla Olšovská
přednosta SBBH OŘ OVA

Správa železniční dopravní cesty,
státní organizace
Oblastní ředitelství Ostrava
Muglinovská 1038/5, 702 00 Ostrava
IČ: 70994234, DIČ: CZ70994234
(76)

Na vědomí: Ing. Přemysl Koňakovský – vedoucí TO-SBBH OŘ OVA